سند جامع فرهنگی شهر قم در حال تدوین است

قم - معاون محیط زیست و خدمات شهری شهرداری قم از تدوین سند جامع فرهنگی شهر قم با همکاری علما و صاحب‌نظران خبر داد.

مهدی اصفهانیان مقدم در جلسه شورای سازمان فرهنگی، اجتماعی و ورزشی شهرداری قم با اشاره به اهمیت تدوین سند جامع فرهنگی شهر قم، اظهار کرد: برای تدوین این سند، کسب نظرهای زیادی از علما، متخصصان و صاحب‌نظران انجام‌شده و امید است هرچه سریع‌تر تکمیل و آماده ارائه شود.

وی با بیان اینکه پیوست‌های فرهنگی در اجرای پروژه‌های مختلف باید مدنظر باشد، افزود: با تأکیدات شهردار، همه پروژه‌ها باید دارای پیوست‌های فرهنگی باشد.

معاون محیط زیست و خدمات شهری شهرداری قم، تعیین تکلیف خانه‌موزه‌ها و ضرورت آسیب‌شناسی آن‌ها را مورد توجه قرار داد و اضافه کرد: خانه شهیدان فخری‌زاده، کلهری، شفیعی، گاییني و خانه تاریخی توکلی تملک شده و مراحل طراحی برخی از آن‌ها در حال انجام است. اصفهانیان مقدم خواستار تخصیص اعتبار مشخص برای طراحی فرهنگی خانه‌موزه‌ها شد و به مهر گفت: برون‌سپاری طراحی می‌تواند در سرعت کار و اجرای پروژه‌ها نقش مهمی داشته باشد.

گزارش خبری

نبض خدمات درمانی در کرمان کند می‌زند

سخن از نارسایی‌های حوزه بهداشت و درمان در استان پهناور کرمان درحالی است که چهار دانشگاه علوم پزشکی و یک دانشکده در این استان مستقر هستند و خدمات‌رسانی به نقاط مختلف در مرکز، شمال، جنوب و شرق استان را انجام می‌دهند و باوجود این ساختارها، میزان مراجعه بیماران استان کرمان به استان‌های همجوار به نسبت قابل تأمل ارزیابی می‌شود.

■ **اعتراض نمایندگان مردم**

به گزارش خبرنگار قدس، جنوب استان کرمان با کمبودهای بسیاری روبه‌رو است تا آنجا که صدای اعتراض امام جمعه ریگان را نیز بلند کرده است. حجت‌الاسلام ابوالقاسم عباس‌زاده در این زمینه اظهار می‌کند: با وجود اینکه کلینیک درمانی پزشکان متخصص در این شهرستان راه‌اندازی شده است، مردم از نبود پزشک متخصص گلایه دارند و بسیاری از بخش‌های بیمارستان ریگان تعطیل است.

■ **وضعیت در شرق کرمان**

مردم شرق استان کرمان نیز سال‌هاست از کمبود بیمارستان و تخت‌های بیمارستانی در این منطقه رنج می‌برند. در سال‌های گذشته بیمارستان پاستور به‌عنوان تنها بیمارستان اصلی شرق استان کرمان بار مشکلات درمانی این منطقه را به‌تنهایی به دوش کشیده و بهره‌برداری از سه بیمارستان ۳۲ تختخوابی در شهرستان‌های ریگان، فهرج و نرماشیر نتوانسته از بار مشکلات این بیمارستان کم کند.

به گفته مسئولان، بیمارستان پاستور تنها بیمارستان اصلی شرق استان کرمان است که ۳۴۰ تخت مصوب دارد اما با توجه به آمار تردد بالای خودروهای قاچاق سوخت و انسان و تعدد تصادف‌ها، این بیمارستان قادر به پاسخ به نیازهای مردم نیست.

■ **تعطیلی اتاق‌های عمل**

بیمارستان علی بن ابیطالب(ع) در فهرج نیز پس از مدت‌ها انتظار به بهره‌برداری رسیده اما نبود پزشک جراح و ارائه نشدن خدمات تخصصی مطلوب به بیماران سبب غیرفعال شدن اتاق عمل و بروز گلایه‌های مردم شده است. بیمارستان علی بن ابیطالب(ع) شهرستان فهرج پس از کلنگ‌زنی در سال ۹۳ با چند سال تأخیر فعالیت خود را از سال ۹۹ آغاز کرد، هرچند بخش‌هایی از بیمارستان فعال و به‌تدریج قسمت‌های دیگر این بیمارستان نیز افتتاح شد اما کمیت و کیفیت خدمات‌دهی به‌ویژه در سطوح تخصصی و نیز خدمات‌دهی به بیماران تصادفی هنوز به سطح مطلوب نرسیده است. متأسفانه بیماران برای دریافت خدمات تخصصی و جراحی مجبور به مراجعه به شهرهای دیگر مانند کرمان یا بم می‌شوند، لذا این موضوع زمان طلایی برای مصدومان حوادث رانندگی را از بین می‌برد.

■ **نیروی متخصص نداریم**

رئیس بیمارستان علی بن ابیطالب(ع) شهرستان فهرج نیز بر این کمبودها مهر تأیید زده و می‌گوید: اتاق عمل بیمارستان فهرج به‌دلیل کمبود نیروی متخصص در رشته‌های جراحی و بیهوشی غیرفعال شده است. سعید بدرآبادی بیان می‌کند: این موضوع به‌صورت رسمی از سوی بیمارستان به دانشگاه علوم پزشکی بم اعلام شده و دانشگاه نیز نیاز یاد شده را به وزارت بهداشت منتقل کرده است.

■ **علت کمبود پزشک در جنوب کرمان**

رئیس دانشگاه علوم پزشکی جیرفت نیز با زدن مهر تأیید بر کمبود نیروی بهداشتی و درمانی اظهار می‌کند: الان در بیمارستان‌ها پزشک متخصص کم نداریم اما پزشک عمومی کم داریم. علی اصغر خیرخواه می‌افزاید: با اینکه فرد باید دو برابر زمان تحصیل در منطقه بماند اما حتی گاهی فردی نصف تعهدات خود را انجام نمی‌دهد. وی می‌گوید: وزارتخانه باید تعهدات را از دانشگاه درخواست کند اما این کار انجام نمی‌شود.

نبود شناسنامه زیست‌محیطی، جزایر ایرانی را با توسعه ناهمگون و تهدید روبه‌رو کرده است

گردشگری لجام‌گسیخته؛ آفت جزایر خلیج‌فارس



اعظم طیرانی | شناسنامه‌دار کردن جزایر خلیج‌فارس، گامی مهم در راستای حفاظت از این مناطق ارزشمند و توسعه پایدار آن‌هاست. این اقدام با فراهم کردن اطلاعات دقیق و به‌روز از وضعیت زیست‌محیطی جزایر، مدیریت بهینه منابع و جلوگیری از آسیب‌های زیست‌محیطی، به حفظ و بهره‌برداری پایدار از این مناطق کمک می‌کند. چندی پیش، معاون محیط‌زیست دریایی و تالاب‌های سازمان حفاظت محیط‌زیست با بیان این مطلب، از تکمیل مطالعات زیست‌محیطی پنج جزیره در خلیج‌فارس و برنامه‌ریزی با هدف مدیریت گردشگری، حفاظت از زیستگاه‌های حساس ساحلی - دریایی و تعیین کاربری متناسب با ضوابط و استانداردهای زیست‌محیطی برای این جزایر خبر داد.

به گفته احمدرضا لاهیجان‌زاده، این اقدام گام مؤثری در راستای بدست آوردن اطلاعات به‌روز، دقیق، علمی و تخصصی از وضعیت زیست‌محیطی جزایر است.

■ **شرایط منحصربه‌فرد جزایر خلیج‌فارس**

مدیرکل دفتر حفاظت از زیست‌بوم‌ها و سواحل دریایی سازمان محیط زیست نیز در گفت‌وگو با ما می‌گوید: جزایر خلیج‌فارس به‌لحاظ محیط‌زیستی شرایط منحصربه‌فردی دارند، ازجمله اینکه کاملاً محصور در آب هستند، ازاین‌رو به‌دلیل محدودیت و عرصه کمی که دارند، در شرایط اکولوژیکی بسیار حساسی قرار دارند. نکته دوم اینکه در همه مناطق کم‌عمق ساحلی جزایر ما زیستگاه‌های حساس ساحلی دریایی قرار دارند که شاید مهم‌ترین آن‌ها سنگ‌های مرجانی، مناطق نوزادگاهی آبزیان دریایی، مناطق تخم‌گذاری گونه‌های تحت حمایت سازمان حفاظت محیط‌زیست، بسترهای علفی و دیگر موارد حساس زیستگاه‌های ساحلی باشند و نکته سوم اینکه جزایر ما درحال توسعه هستند که زبانه‌های سیاست‌های کلی توسعه در سرزمین نیز به جزایر کشیده شده و برخی به‌عنوان مناطق آزاد تجاری معرفی شده، برخی از گذشته جزو مناطق توسعه فعالیت‌های نفتی بوده‌اند و برخی دیگر مقر فعالیت‌های نظامی هستند، ضمن آنکه تعداد کمی از این جزایر نیز از گذشته جزو مناطق حفاظت‌شده محیط‌زیست محسوب می‌شوند که مجموع این موارد، بیانگر ضرورت شناخت بیشتر ظرفیت‌های محیط‌زیستی جزایر است، به همین دلیل نیاز است مطالعات جامعی در قالب شناسنامه زیست‌محیطی جزایر انجام شود تا بتوان به‌واسطه آن، افزون بر حفاظت از محیط‌زیست، توسعه جزایر را نیز مدیریت کرد.

شهرام فداکار در پاسخ به این پرسش که تهیه شناسنامه برای جزایر نیازمند چه اقداماتی است و این شناسنامه‌ها باید دارای چه مؤلفه‌هایی باشند، اظهار می‌کند: برای تهیه شناسنامه از روش‌های علمی مطالعات استفاده می‌شود که از متدهای علمی مطالعه بهره می‌برند. مطالعه به این صورت است که وضعیت موجود محیط‌زیست را در جزیره- پهنه خشکی و پهنه‌های دریایی تحت تأثیر که معمولاً تا اعماق مشخصی امکان حضور زیستگاه‌های حساس و یا حضور گونه‌های حساس وجود دارد - بررسی می‌کند و به استناد قانون، این اختیار به سازمان محیط‌زیست داده‌شده که مطالعات مرتبط با این مهم را انجام دهد. به‌طوری که براساس ماده۱۶ قانون حفاظت و بهسازی محیط‌زیست، این سازمان موظف به شناسایی و حفاظت زیستگاه‌ها و اکوسیستم‌های سرزمین شده است. همچنین در بند «ت» ماده ۶۰ قانون برنامه هفتم توسعه بر مطالعه زیستگاه‌های حساس دارای گونه‌های حساس نیز تأکید شده و آمده است ضرورت دارد این زیستگاه‌ها با همکاری سایر نهادها و دستگاه‌ها تعیین تکلیف شود. ضمن آنکه در سیاست‌های ابلاغی رهبر معظم انقلاب درزمینه محیط‌زیست مکلف به شناسایی، معرفی و تهیه اطلس زیستگاه‌های حساس- حتی ساحل دریایی- شده است. بنابراین در قوانین مختلف، این اختیار به سازمان محیط‌زیست داده‌شده که به‌مطالعه، تعیین تکلیف و تعیین کاربری پهنه‌های زیست‌محیطی کشور اقدام کند.

■ **مستندات قانونی کشور**

مدیرکل دفتر حفاظت از زیست‌بوم‌ها و سواحل دریایی کشور تصریح می‌کند: در قانون، متولی خاصی برای جزایر به‌عنوان جزیره تعیین نشده، اما با توجه به اینکه نوع فعالیت جزایر دسته‌بندی‌شده است، بسته به نوع فعالیت آن‌ها - فعالیت جغرافیایی، سیاسی، اقتصادی و زیست‌محیطی که دارند- تعیین تکلیف شده‌اند و با استناد به قوانین ذکرشده، سازمان محیط‌زیست موظف به بررسی اکوسیستم‌های مناطق مختلف کشور، ازجمله جزایر است. البته افزون بر سازمان محیط‌زیست ۳۰ دستگاه دیگر ازجمله سازمان مناطق آزاد و سازمان بندرها نیز با این موضوع مرتبط هستند.

فداکار در خصوص تعداد جزایر می‌گوید: دسته‌بندی جزایر بستگی به مساحت و سکونتگاه بودن آن‌ها دارد، ازاین‌رو، اعداد و ارقام متفاوتی از ۳۴ تا ۶۰ جزیره عنوان‌شده است که اگر بخواهیم جزایر کوچک از قبیل جزایر ناز ناحیه جنوبی جزیره قشم، جزایری که در «شیف» و جزایری که در «ام‌الکرم» و بوشهر قرار دارند را لحاظ کنیم، حدود ۵۵ تا ۶۰ جزیره در مجموعه خلیج‌فارس وجود دارد.

■ **صدور شناسنامه برای پنج جزیره کشور**

این مسئول با بیان اینکه تهیه شناسنامه برای جزایر خلیج‌فارس را آغاز کرده‌ایم تا بتوانیم اطلاعات به‌روز، دقیق، علمی و تخصصی از وضعیت زیست‌محیطی آن‌ها داشته باشیم، ادامه می‌دهد: مطالعات پنج جزیره تقریباً تمام‌شده است. در این مطالعات از روش‌های علمی و به‌روز دنیا استفاده‌شده و چهار فصل سال را پوشش داده است، چراکه لازم بود فصل حضور پرندگان مهاجر، فصل تخم‌گذاری لاک‌پشت‌ها و دیگرگونه‌ها نیز پایش شود. در هرمز و هنگام این مطالعات انجام گرفت و طی آن از توان علمی دانشگاه‌ها، تجربه‌ها و دانش بومی جوامع محلی نیز استفاده شد تا آسیب‌های زیست‌محیطی جزایر ارزیابی و شناسنامه‌ای جامع برای آن‌ها تدوین شود.

وی می‌افزاید: در سال‌های پیش‌رو نیز قصد مطالعه روی چهار جزیره دیگر را داریم، زیرا تاکنون اطلاعات زیادی بدست آمده و مشخص‌شده کدام بخش از سواحل به چه دلایلی زیستگاه حساس محسوب می‌شود. به‌عنوان نمونه تا اعماق ۶ متری برخی از سواحل این جزایر آبسنگ‌های مرجانی وجود دارد که بر اساس قوانین ملی و مفاد کنوانسیون‌های منطقه‌ای و بین‌المللی، ازجمله مناطق حساس یا تالاب محسوب می‌شوند. بر همین اساس تصمیم گرفته شد این تجربه به اغلب جزایر تعمیم داده شود و قرار شد هرسال چند جزیره شناسنامه‌دار شوند.

■ **اهمیت تهیه شناسنامه برای حفاظت از جزایر**

مدیرکل دفتر حفاظت از زیست‌بوم‌ها و سواحل دریایی کشور در پاسخ به این پرسش که تهیه شناسنامه برای جزایر چه مزیتی در سطح بین‌الملل دارد، می‌گوید: در سازمان ملل مجموعه‌ای به‌نام جزایر کوچک وجود دارد که منظور از آن، جزایری است (مانند جزایر سلیمان در اقیانوس آرام) که دولت‌های مستقل دارند، اما جزایر ما مشمول آن نمی‌شود، چون به‌عنوان جزایر سرزمینی، نحوه مدیریت آن‌ها با دولت است. بااین‌حال چون توسعه به‌صورت لجام‌گسیخته در حال رسیدن به جزایر است، برای پیشگیری از تخریب زیست‌محیطی و خسارت‌های ناشی از آن باید جزایر سرزمینمان به‌نوعی مدیریت شوند که آسیبی متوجه محیط‌های شکننده و اکولوژیکی آن‌ها نشود، چراکه جزایر به سرزمین اصلی متصل نیستند و تنوع محیط زیستی آن‌ها در بخش خشکی، چندان قابل ملاحظه نیست، درحالی‌که در بخش دریایی از تنوع زیستی بالایی برخوردارند و ضرورت دارد مدیریت سواحل این جزایر سختگیرانه و با ضوابط و استانداردهای به‌روزتر صورت گیرد. ازاین‌رو، در این مطالعات (تهیه شناسنامه برای جزایر) همه پهنه‌ها مشخص و پهنه‌های آسیب‌پذیر رتبه‌بندی می‌شوند، امکان استقرار فعالیت‌ها و توسعه در سواحل این جزایر نیز رتبه‌بندی می‌شود تا مشخص شود هر پهنه و اکوسیستم می‌تواند پذیرای چه نوع توسعه‌ای باشد. به‌عنوان نمونه اگر یک اکوسیستم مرجانی در ساحل جزیره‌ای وجود داشته باشد، آنجا مستعد استقرار فعالیت‌های نفتی نیست و باید فعالیت‌هایی مثل گردشگری پایدار در آن جزیره اتفاق بیفتد تا صنعت گردشگری و طبیعت‌گردی از مواهب طبیعی آنجا سود ببرد. یا اینکه ممکن است پهنه موردمطالعه مستعد استقرار بندر نباشد. به‌این‌ترتیب با تهیه شناسنامه برای جزایر، جزیره‌های ما به لحاظ توسعه لکه‌گذاری می‌شوند تا همه فعالیت‌ها برابر با ضوابط و استانداردها مستقر و پایداری جزایر حفظ شوند. به‌عبارتی دیگر تهیه شناسنامه زیست‌محیطی برای جزایر با هدف حفاظت زیست‌محیطی و مدیریت گردشگری انجام می‌شود و درواقع با تهیه شناسنامه، امکان برنامه‌ریزی و مدیریت بهتر پروژه‌های گردشگری با در نظر گرفتن ظرفیت‌های اکولوژیکی جزایر فراهم و از توسعه نامتوازن و مخرب در جزایر پیشگیری می‌شود.

■ **زیرساخت برای گردشگری دریایی نداریم**

فداکار با اشاره به اینکه ما در بخش گردشگری دریایی موفقیت چندانی نداشته‌ایم، اضافه می‌کند: با توجه به اینکه جزایر ما در بخش گردشگری دریایی قرار دارند تاکنون در این حوزه موفقیتی حاصل نشده است و اگر اتفاقی هم افتاده، نه به‌واسطه حمایت‌ها و تصمیم‌گیری‌های صحیح، بلکه به‌دلیل فعالیت‌های خودجوش بوده است. به‌این‌ترتیب اگر سواحل جزایر را بررسی کنید متوجه خواهید شد زیرساخت‌های مناسب برای گردشگری دریایی به‌ویژه در جزایر وجود ندارد. به‌عنوان نمونه در جزیره هرمز یک گردشگری لجام‌گسیخته در حال اتفاق است که نیازمند مدیریت است. همچنین در جزایر مناطق آزاد که از مطلوبیت خرید برخوردارند، هدف سفر، حضور در سواحل نیست و گردشگران داخلی به خاطر مسائل اقتصادی به این سواحل سفر می‌کنند. درحالی‌که همه جزایر ما از ویژگی‌های منحصربه‌فردی برخوردارند که می‌توانند خدمات شایان‌ذکری در حوزه گردشگری - نه‌تنها به‌صورت ملی و منطقه‌ای بلکه به‌صورت بین‌المللی - به گردشگران ارائه دهند. این مسئول می‌افزاید: اکنون برخی از جزایر ما به‌دلیل ضعف مدیریت به‌صورت غیراصولی در حوزه گردشگری فعالیت دارند. به‌عنوان نمونه جزیره «شیدور» که در نزدیکی جزیره لاوان قرار دارد و منطقه‌ای حفاظت‌شده، و دارای تالاب بین‌المللی و ذخیره‌گاه زیست‌کره است، به‌صورت کاملاً غیراصولی پذیرای گردشگران شده که اثرات مخربی را برای محیط‌زیست منطقه به همراه دارد. همچنین سواحل جزیره هرمز به‌دلیل برداشت غیرقانونی خاک توسط گردشگران و یا مناطق حفاظت‌شده «خورخوران» در جزایر قشم -این منطقه شامل جنگل‌های حراست و به‌عنوان یک ذخیره‌گاه زیست‌کره شناخته می‌شود- تحت تأثیر حضور گردشگران قرار گرفته و تعداد زیاد گردشگران در این مناطق، آثار مخرب زیست‌محیطی به همراه داشته است.

■ **تفاوت سند آمایش سرزمین با شناسنامه زیست‌محیطی**

فداکار درباره تفاوت سند آمایش سرزمین با شناسنامه زیست‌محیطی، می‌گوید: سند آمایش سرزمین با شناسنامه زیست‌محیطی متفاوت است. به‌عنوان نمونه جزایری همچون «کیش»، «هندورابی» و «قشم» جزایری هستند که در گذشته مطالعات مدیریت تلفیقی سواحل آن‌ها در دو مرحله انجام‌شده است، اما سایر جزایر به دلایل مختلف ازجمله نبود منابع مالی و مسائل سیاسی فاقد مطالعات جامع آمایش سرزمین هستند. بااین‌حال، مطالعات محیط زیستی روی سواحل جزیره کیش، قشم، هندورابی، ابوموسی و فارو انجام‌شده و مطالعات جزایر «هرمز»، «لارک» و «هنگام» نیز در دست انجام است؛ درواقع شناسنامه‌دار کردن جزایر به‌منظور حفاظت از محیط‌زیست، مدیریت صحیح گردشگری و توسعه پایدار این مناطق صورت می‌گیرد و شناسنامه زیست‌محیطی جزایر شامل اطلاعات دقیق و به‌روز از وضعیت زیست‌محیطی، زیستگاه‌های حساس و همچنین کاربری‌های پیشنهادی با در نظر گرفتن ضوابط و استانداردهای زیست‌محیطی است.

جدول ۹۲۲۶

طراح جدول: محمدرضا علی‌زاده
zadehalireza@gmail.com



■ **افقی:**

۱.از مربیان بازنشسته کروات فوتبال که در دو دوره متوالی جام حذفی در ۱۳۸۵-۱۳۸۴ و ۱۳۸۶-۱۳۸۵ تیم سپاهان را به مقام قهرمانی رساند—گروه سیاسی ۲.خودرو جنگی—برچسب پرداخت هزینه پستی—علامتی دندانه‌مانند خاص برخی کلمات عربی ۳.سرباز نیروی دریایی—صنع—انگور نارس ۴.ماه پرتابی—پول—ظلم و ستم ۵.نگاه خیره—پراکنده—مطرب خسرو پرویز - حرف فاصله ۶.قلاده سگ—از عقلای مجانین سده دوم هجری و معاصر هارون‌الرشید - زادگاه حضرت ابراهیم(ع) ۷.فلانی - گاهی بدتر از گناه است - خورشید ۸.ظرف کوچک دردار آب - آزاد—نویسنده فرانسوی عصر روشنگری ۹.بی‌خانمان—بین—ادویه پرخاصیت هندی ۱۰.نابودی—زنگ خطر—عرضه و لیاقت ۱۱.عدد منفی—از اقلیت‌های مذهبی در کشورمان—سبیکه—یک‌ویک ۱۲.عریان—بازداشتن - زبر ۱۳.عملیات دفع علف‌های هرز—کودک اهل گردش—بیماری حیوانات ۱۴.شب در گویش ترکی—مهلت‌ها—احتمالاً اکنون در دست شماست ۱۵.ملح خوردنی—از مصالح ساختمانی هیدرولیک

■ **عمودی:**

۱.لنگه در - فیلمی به کارگردانی ریچارد فلایشر محصول سال ۱۹۵۳—اول هر چیزی ۲.عطر شیرینی—مهیا—حرف فرار ۳.درخت سدر—نوشته‌شده—عروس ۴.طنین صدا—برابر فارسی روان زخم برایش برگزیده‌شد ۵.پیامبر ملقب به صاحب‌الحوت—پایتخت زیمبابوه—خاک کوزه‌گری ۶.پوستین—لطیفه—ولایتی در افغانستان و در همسایگی مرز پاکستان ۷.اتریش سابق—دانه گیاهان برای کشت - نابودی ۸.پدران—استفاده بهینه - امیدواری ۹.برابر پارسی هلی‌کوپتر—بیماری تنگی نفس - وسط ۱۰.ایالتی در اتریش—از مصالح ساختمانی پرکاربرد—گونه برجسته ۱۱.گفت‌وگوی اینترنتی—حرف چهارم از آخر انگلیسی—روز تعطیل ۱۲.برادر خائن رستم که باعث مرگ وی شد—عکس‌العمل—پیروان یک پیامبر ۱۳.مرزها—آخرین دین آسمانی—نوعی سس بسیار تند غلیظ ۱۴.پایین—پیاپی آمدن - لانه ۱۵.مقروض—سبزی خوشبو - درنده

حل جدول شماره قبل